

Инструкция по поиску сведений о предварительной кадастровой стоимости объектов недвижимости.

На сайте ГБУ Ярославской области «Центр кадастровой оценки, рекламы и торгов» (<http://www.yarregion.ru/depts/cko/default.aspx>) размещены предварительные результаты государственной кадастровой оценки объектов недвижимости.

Для ознакомления с результатами, нажмите на баннер «Предварительные результаты кадастровой оценки объектов недвижимости».

The screenshot shows the website of the Federal Bureau of Technical Regulation of the Yaroslavl Region. The header includes the date '26 июля 2019 г.' and a search bar. The main navigation menu contains 'Главная', 'Руководство', 'Структура', 'Деятельность', 'Документы', and 'Торги'. The left sidebar lists various services and documents. The main content area features a 'Новости' section with three news items, a 'Календарный план мероприятий' section, and a prominent red banner with the text 'ПРЕДВАРИТЕЛЬНЫЕ РЕЗУЛЬТАТЫ КАДАСТРОВОЙ ОЦЕНКИ ОБЪЕКТОВ НЕДВИЖИМОСТИ'. A red arrow points to this banner. The footer contains links to useful resources, a site map, and contact information.

Областная дума | Избирательная система | Областной суд | Федеральные ОГВ | Общественная палата | 26 июля 2019 г. | Eng

ГБУ Ярославской области «Центр кадастровой оценки, рекламы и торгов»

Поиск по сайту
ИСКАТЬ >

Гражданам | Бизнесу

Департамент имущественных и земельных отношений
Государственная кадастровая оценка
Извещение о проведении государственной кадастровой оценки объектов недвижимости в 2019 году
Информация для правообладателей объектов недвижимости
Декларации

Навигация и дополнительные возможности
Карта сайта
Карта узла
Архив материалов сайта
RSS-лента

Главная | Руководство | Структура | Деятельность | Документы | Торги

Новости
28.08.2018 | 9:00
Результаты работ по утверждению сведений о расположении в пределах земельного участка объектов капитального строительства >
17.08.2018 | 11:00
Извещение о проведении государственной кадастровой оценки объектов недвижимости в 2019 году >
14.08.2018 | 9:00
Заседание рабочей группы по вопросам регулирования имущественных и земельных отношений координационного совета от 10.08.2018г. >

12.07.2019 | 11:30
Началась процедура приема замечаний к промежуточным отчетным документам об определении кадастровой стоимости объектов недвижимости!

Календарный план мероприятий

ПРЕДВАРИТЕЛЬНЫЕ РЕЗУЛЬТАТЫ КАДАСТРОВОЙ ОЦЕНКИ ОБЪЕКТОВ НЕДВИЖИМОСТИ

ВСЕ НОВОСТИ >

Контактная информация
Адрес: 150003, г. Ярославль, ул. Терешковой, д. 22, цокольный этаж, пом. 1
Телефон: 64-06-39
Email: cko76@yarregion.ru

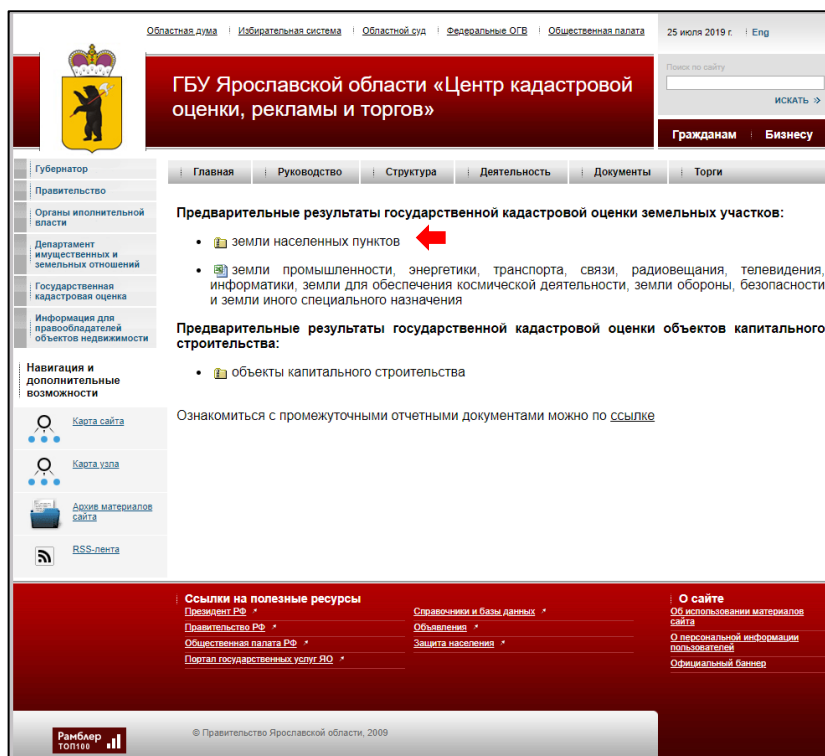
Ссылки на полезные ресурсы
Президент РФ
Справочники и Базы данных
О сайте
Об использовании материалов сайта

Далее Вы попадете на страницу с предварительными результатами государственной кадастровой оценки объектов недвижимости.

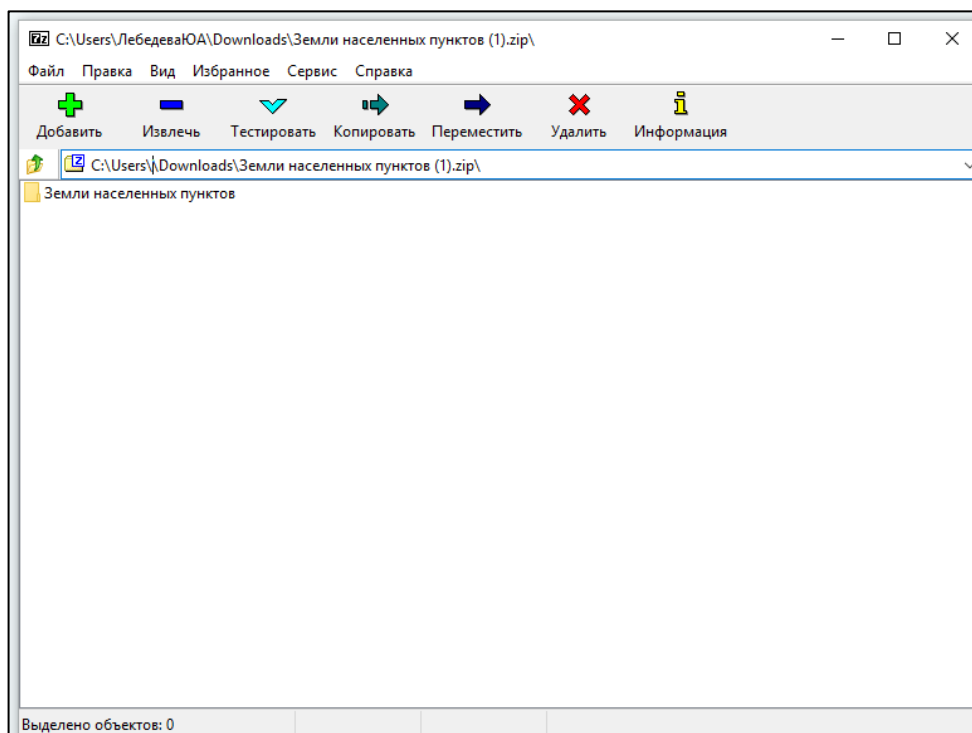
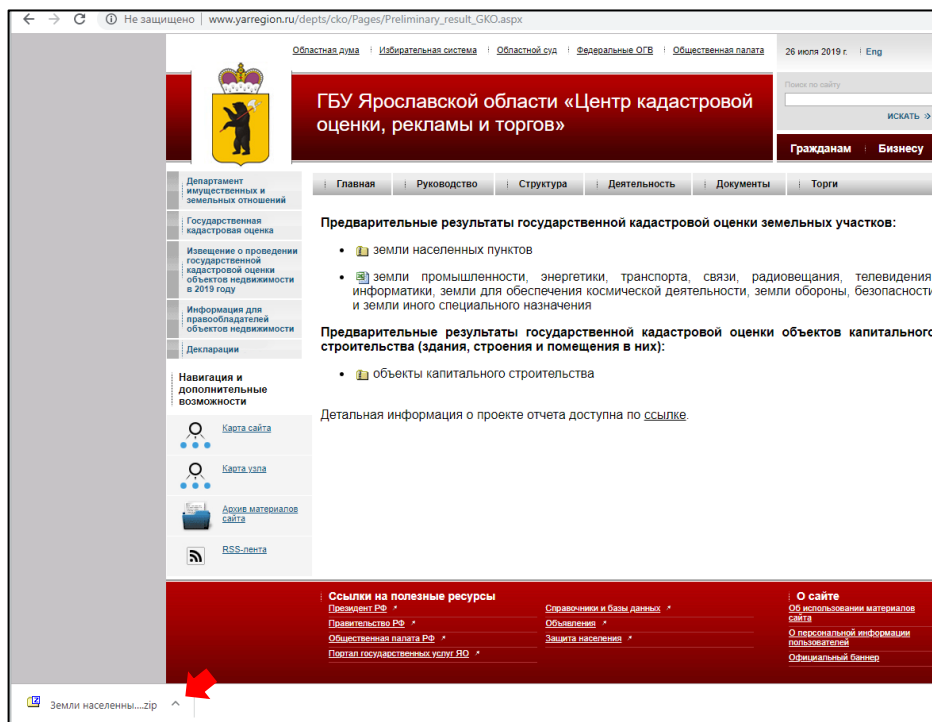
Из списка выберите необходимый для скачивания архив (объекты капитального строительства, земли населенных пунктов или земли промышленности и иного специального назначения).

Например, если Ваш объект недвижимости относится к землям населенных пунктов нажмите:

- Земли населенных пунктов.



После скачивания, двойным щелчком откройте папку «Земли населенных пунктов».



Выберите и откройте из списка район, в котором расположен объект недвижимости.

C:\Users\ЛебедеваЮА\Downloads\Земли населенных пунктов (1).zip\Земли населенных пунктов\

Файл Правка Вид Избранное Сервис Справка

Добавить Извлечь Тестировать Копировать Переместить Удалить Информация

C:\Users\ЛебедеваЮА\Downloads\Земли населенных пунктов (1).zip\Земли населенных пунктов\

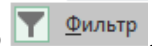

Имя	Размер
Большесельский муниципальный район.xls	4 390 400
Борисоглебский муниципальный район.xls	3 978 240
Брейтовский муниципальный район.xls	2 931 200
Гаврилов-Ямский муниципальный район.xls	6 080 000
ГО Переславль-Залесский.xls	15 213 568
ГО Рыбинск.xls	9 923 072
ГО Ярославль.xls	20 299 264
Даниловский муниципальный район.xls	6 970 880
Любимский муниципальный район.xls	4 255 744
Мышкинский муниципальный район.xls	3 832 832
Некоузский муниципальный район.xls	5 030 400
Некрасовский муниципальный район.xls	8 790 016
Первомайский муниципальный район.xls	3 602 432
Пошехонский муниципальный район.xls	5 014 016
Ростовский муниципальный район.xls	12 365 824
Рыбинский муниципальный район.xls	13 974 016
Тутаевский муниципальный район.xls	7 436 800
Угличский муниципальный район.xls	10 670 080
Ярославский муниципальный район.xls	19 176 448

Поиск объекта недвижимости в таблице Excel.

Способ №1: С помощью фильтров.

Выделите строку таблицы, в которой находятся названия столбцов, далее откройте


вкладку Главная -> Редактирование -> Сортировка и фильтр




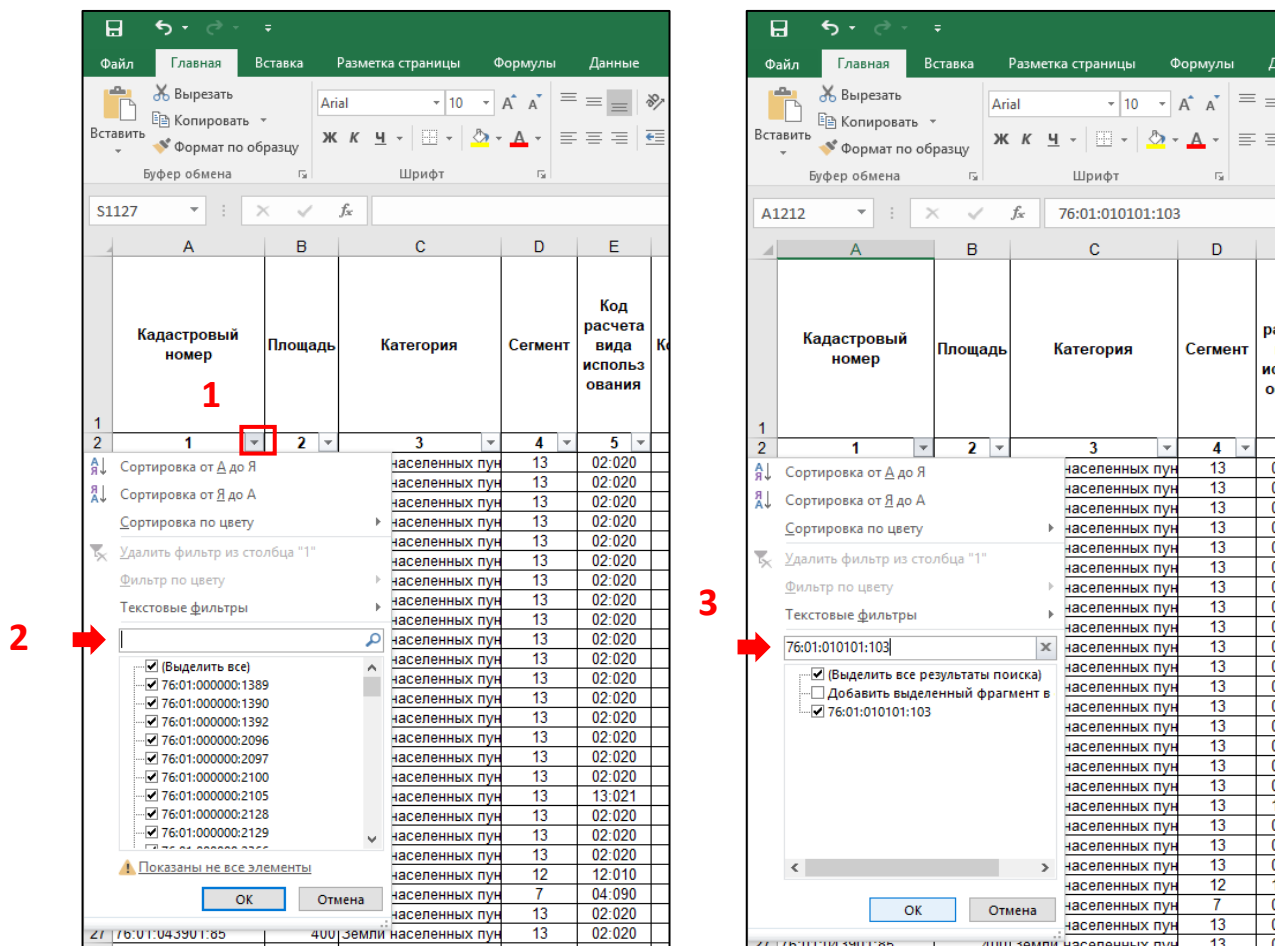
Скриншот программы Microsoft Excel, отображающей таблицу данных. Вкладка «Главная» содержит панель «Сортировка и фильтр». В меню «Сортировка и фильтр» выделена опция «Фильтр». Таблица имеет следующие столбцы: Кадастровый номер, Площадь, Категория, Сегмент, Код расчета вида использования, Код ВРИ, Наименование вида использования (Приложение №1 к Методическим указаниям о государственной кадастровой оценке, утвержденным приказом Минэкономразвития России от 12.05.2017г. №226), Вид использования по документам, Район, Город.

1	2	3	4	5	6	7	8	9	10
76:01:080601:98	1500	Земли населенных пунктов	13	02:020	2.2	Ведение личного подсобного хозяйства	Для ведения личного подсобного хозяйства	р-н Большесельский	
76:01:023201:63	636	Земли населенных пунктов	13	02:020	2.2	Ведение личного подсобного хозяйства	Для ведения личного подсобного хозяйства	р-н Большесельский	
76:01:010211:26	1000	Земли населенных пунктов	13	02:020	2.2	Ведение личного подсобного хозяйства	Для ведения личного подсобного хозяйства	р-н Большесельский	с/с Бс
76:01:053801:1	605	Земли населенных пунктов	13	02:020	2.2	Ведение личного подсобного хозяйства	Для ведения личного подсобного хозяйства	р-н Большесельский	с/с Бс
76:01:050601:8	482	Земли населенных пунктов	13	02:020	2.2	Ведение личного подсобного хозяйства	Для ведения личного подсобного хозяйства	р-н Большесельский	с/с Бс
76:01:021701:11	1142	Земли населенных пунктов	13	02:020	2.2	Ведение личного подсобного хозяйства	Для ведения личного подсобного хозяйства	р-н Большесельский	с/с Бс
76:01:071401:37	590	Земли населенных пунктов	13	02:020	2.2	Ведение личного подсобного хозяйства	Для ведения личного подсобного хозяйства	р-н Большесельский	с/с Бс
76:01:031401:47	1200	Земли населенных пунктов	13	02:020	2.2	Ведение личного подсобного хозяйства	Для ведения личного подсобного хозяйства	р-н Большесельский	с/с Бс
76:01:065914:21	104	Земли населенных пунктов	13	02:020	2.2	Ведение личного подсобного хозяйства	Для ведения личного подсобного хозяйства	р-н Большесельский	с/с Бс
76:01:010205:6	2260	Земли населенных пунктов	13	02:020	2.2	Ведение личного подсобного хозяйства	Для ведения личного подсобного хозяйства	р-н Большесельский	с/с Бс
76:01:010120:299	300	Земли населенных пунктов	13	02:020	2.2	Ведение личного подсобного хозяйства	Для ведения приусадебного хозяйства	р-н Большесельский	с/с Бс
76:01:023001:94	1000	Земли населенных пунктов	13	02:020	2.2	Ведение личного подсобного хозяйства	Для ведения личного подсобного хозяйства	р-н Большесельский	с/с Бс
76:01:055001:21	901	Земли населенных пунктов	13	02:020	2.2	Ведение личного подсобного хозяйства	Для ведения личного подсобного хозяйства	р-н Большесельский	с/с Бс
76:01:010137:82	1535	Земли населенных пунктов	13	02:020	2.2	Ведение личного подсобного хозяйства	Для ведения личного подсобного хозяйства	р-н Большесельский	с/с Бс
76:01:030901:80	400	Земли населенных пунктов	13	02:020	2.2	Ведение личного подсобного хозяйства	Для ведения приусадебного хозяйства	р-н Большесельский	с/с Бс
76:01:060401:8	200	Земли населенных пунктов	13	02:020	2.2	Ведение личного подсобного хозяйства	Для ведения личного подсобного хозяйства	р-н Большесельский	с/с Бс
76:01:010120:278	800	Земли населенных пунктов	13	02:020	2.2	Ведение личного подсобного хозяйства	Для ведения приусадебного хозяйства	р-н Большесельский	с/с Бс
76:01:057201:172	600	Земли населенных пунктов	13	13:021	13.2	Ведение садоводства. Осуществляется для садоводства	Для садоводства	р-н Большесельский	с/с Бс
76:01:010121:194	371.4	Земли населенных пунктов	13	02:020	2.2	Ведение личного подсобного хозяйства	Для ведения личного подсобного хозяйства	р-н Большесельский	с/с Бс
76:01:082501:13	1780	Земли населенных пунктов	13	02:020	2.2	Ведение личного подсобного хозяйства	Для ведения личного подсобного хозяйства	р-н Большесельский	с/с Бс

2

В результате в выделенной строке, рядом с названием столбцов таблицы, появятся кнопки раскрывающихся списков .

Раскройте список, сделав щелчок в заголовке столбца , и в раскрывшемся окне в строке поиск введите кадастровый номер объекта недвижимости, после чего нажмите кнопку «ОК».



2


3

Большесельский муниципальный район (Режим совместимости) - Excel

Кадастровый номер	Площадь	Категория	Сегмент	Код расчета вида использования	Код ВРИ	Наименование вида использования (Приложение №1 к Методическим указаниям о государственной кадастровой оценке, утвержденным приказом Минэкономразвития России от 12.05.2017г. №226)	Вид использования по документам	Район	Город	Населенный пункт	Улица	Неформализованное описание	Почтовый индекс	Кадастровая стоимость	Удельный показатель кадастровой стоимости
76:01:010101:103	302	Земли населенных пун	13	02:020	2.2	Ведение личного подсобного хозяйства	Для ведения личного подсобн	Большесельский	с Большошуп	Мясникова			79 000,18	261,59	

В столбце «Кадастровая стоимость» вы увидите кадастровую стоимость объекта недвижимости на 01.01.2019г.

Способ №2: С помощью функции Excel «Найти и выделить».



Для этого щелкните по кнопке «Найти и выделить»**выделить**, она расположена на вкладке **Главная**, и выберите **Найти...**

Введите в поле окна кадастровый номер объекта недвижимости, выберите кнопку «Найти далее».

1

Скриншот интерфейса Microsoft Excel, демонстрирующий процесс поиска и выделения данных. В центре экрана открыто диалоговое окно «Найти и заменить». В поле «Найти» введено значение «76:01:010101:103». Кнопка «Найти далее» выделена красной стрелкой и цифрой «3». В верхней части экрана видна панель быстрого запуска с кнопкой «Найти и выделить», на которую также указывает стрелка с цифрой «2». Вкладка «Главная» активна. На заднем плане видна таблица с данными, где строка с кадастровым номером «76:01:010101:103» выделена красным прямоугольником. В строке «76:01:010101:103» в столбце A выделена ячейка.

	A	B	C	D	E	F	G	H
1198	76:01:010128:51	81	Земли населенных пунктов	13	02:020	2.2	Ведение личного подсобного хозяйства	Для ведения приусадебного хозяйства
1199	76:01:063601:35	1000	Земли населенных пунктов	13	02:020	2.2	Ведение личного подсобного хозяйства	Для ведения личного подсобного хозяйства
1200	76:01:042801:163	450	Земли населенных пунктов	13	02:020	2.2	Ведение личного подсобного хозяйства	Для ведения личного подсобного хозяйства
1201	76:01:010113:111	520	Земли населенных пунктов	3	03:081	3.8	Общественное управление	Для обслуживания нежилых помещений
1202	76:01:081101:16	1360	Земли населенных пунктов	13	02:020	2.2	Ведение личного подсобного хозяйства	Для ведения личного подсобного хозяйства
1203	76:01:065906:155	140	Земли населенных пунктов	13	02:020	2.2	Ведение личного подсобного хозяйства	Для ведения личного подсобного хозяйства
1204	76:01:023001:41	300	Земли населенных пунктов	13	02:020	2.2	Ведение личного подсобного хозяйства	Для ведения личного подсобного хозяйства
1205	76:01:040201:50	1348	Земли населенных пунктов	13	02:010	2.1	Индивидуальное жилищное строительство	Для обслуживания жилого помещения
1206	76:01:065907:41	224	Земли населенных пунктов	13	02:020	2.2	Ведение личного подсобного хозяйства	Для ведения личного подсобного хозяйства
1207	76:01:071201:169	500	Земли населенных пунктов	13	02:020	2.2	Ведение личного подсобного хозяйства	Для ведения личного подсобного хозяйства
1208	76:01:020201:8	700	Земли населенных пунктов	13	02:020	2.2	Ведение личного подсобного хозяйства	Для ведения личного подсобного хозяйства
1209	76:01:065913:101	84	Земли населенных пунктов	13	02:020	2.2	Ведение личного подсобного хозяйства	Для ведения личного подсобного хозяйства
1210	76:01:022401:1	750	Земли населенных пунктов	13	02:020	2.2	Ведение личного подсобного хозяйства	Для ведения личного подсобного хозяйства
1211	76:01:042801:184	344	Земли населенных пунктов	13	13:011	13.1	В	
1212	76:01:010101:103	302	Земли населенных пунктов	13	02:020	2.2	В	
1213	76:01:060601:25	288	Земли населенных пунктов	13	02:020	2.2	В	
1214	76:01:021201:50	1814	Земли населенных пунктов	13	02:020	2.2	В	
1215	76:01:066101:33	200	Земли населенных пунктов	13	02:020	2.2	В	
1216	76:01:050401:24	300	Земли населенных пунктов	13	02:020	2.2	В	
1217	76:01:066102:49	1644	Земли населенных пунктов	13	13:011	13.1	В	
1218	76:01:010131:64	200	Земли населенных пунктов	13	02:020	2.2	В	
1219	76:01:010105:108	605	Земли населенных пунктов	13	02:020	2.2	В	
1220	76:01:010124:60	500	Земли населенных пунктов	13	02:020	2.2	В	
1221	76:01:042001:17	1600	Земли населенных пунктов	13	02:020	2.2	В	
1222	76:01:043101:6	1520	Земли населенных пунктов	13	02:020	2.2	Ведение личного подсобного хозяйства	Для ведения личного подсобного хозяйства
1223	76:01:082201:83	1076	Земли населенных пунктов	13	02:020	2.2	Ведение личного подсобного хозяйства	Для ведения личного подсобного хозяйства
1224	76:01:082101:3	1595	Земли населенных пунктов	13	02:020	2.2	Ведение личного подсобного хозяйства	Для ведения личного подсобного хозяйства
1225	76:01:064001:8	1500	Земли населенных пунктов	13	02:020	2.2	Ведение личного подсобного хозяйства	Для ведения приусадебного хозяйства
1226	76:01:043901:45	200	Земли населенных пунктов	13	02:020	2.2	Ведение личного подсобного хозяйства	Для ведения личного подсобного хозяйства

В столбце «Кадастровая стоимость» вы увидите кадастровую стоимость объекта недвижимости на 01.01.2019г.

Для более детального ознакомления с проектом отчета можно перейти по [ссылке](#)

Областная дума | Избирательная система | Областной суд | Федеральные ОГВ | Общественная палата
26 июля 2019 г. | Eng

ГБУ Ярославской области «Центр кадастровой оценки, рекламы и торгов»

Департамент имущественных и земельных отношений

Государственная кадастровая оценка

Извещение о проведении государственной кадастровой оценки объектов недвижимости в 2019 году

Информация для правообладателей объектов недвижимости

Декларации

[Главная](#) | [Руководство](#) | [Структура](#) | [Деятельность](#) | [Документы](#) | [Торги](#)

Предварительные результаты государственной кадастровой оценки земельных участков:

- земли населенных пунктов
- земли промышленности, энергетики, транспорта, связи, радиовещания, телевидения, информатики, земли для обеспечения космической деятельности, земли обороны, безопасности и земли иного специального назначения

Предварительные результаты государственной кадастровой оценки объектов капитального строительства (здания, строения и помещения в них):

- объекты капитального строительства

Детальная информация о проекте отчета доступна по [ссылке](#)

Навигация и дополнительные возможности

[Карта сайта](#)

[Карта узла](#)

[Документальные материалы сайта](#)

[RSS-лента](#)

Ссылки на полезные ресурсы

[Президент РФ](#) | [Правительство РФ](#) | [Общественная палата РФ](#) | [Портал государственных услуг РФ](#)

[Справочники и базы данных](#) | [Объявления](#) | [Защита населения](#)

[О сайте](#) | [Об использовании материалов сайта](#) | [О персональной информации пользователей](#) | [Официальный баннер](#)

© Правительство Ярославской области, 2009