

РОССИЙСКАЯ ФЕДЕРАЦИЯ

ЯРОСЛАВСКАЯ ОБЛАСТЬ

АДМИНИСТРАЦИЯ НЕКРАСОВСКОГО МУНИЦИПАЛЬНОГО РАЙОНА

ПОСТАНОВЛЕНИЕ

28.10.2025

ПОС.12-1920/2025

« »

2025 г.

№

Об утверждении схем транспортного обслуживания населения
Некрасовского муниципального округа

В соответствии с Федеральным законом от 13.07.2015 года № 220-ФЗ «Об организации регулярных перевозок пассажиров и багажа автомобильным транспортом и городским наземным транспортом в Российской Федерации и о внесении изменений в отдельные законодательные акты Российской Федерации», Уставом Некрасовского муниципального округа, Администрация Некрасовского муниципального района

ПОСТАНОВЛЯЕТ:

1. Утвердить прилагаемые схемы организации транспортного обслуживания населения общественным транспортом на территории Некрасовского муниципального округа.
2. Контроль исполнения настоящего постановления возложить на заместителя главы Администрации Некрасовского муниципального района, курирующего направление деятельности
3. Опубликовать настоящее решение на официальном сайте Некрасовского муниципального округа Ярославской области в сети «Интернет».
4. Настоящее решение вступает после его официального опубликования.

И.о. Главы Некрасовского
муниципального округа



О.А. Манафова

СОГЛАСОВАНО

Заместитель Главы – начальник Управления
жилищно-коммунального хозяйства Администрации
Некрасовского муниципального района

К.Э. Логинова

Начальник отдела
правового обеспечения и муниципального
заказа Администрации Некрасовского
муниципального района

Ю.Е. Будилко

Направить:

- Управление делами Администрации
- отдел программного и технического обеспечения

Схемы транспортного обслуживания Некрасовского муниципального округа

Маршрут № 1 «Некрасовское - Котлово»

1. Вид транспортных средств: автобус.

2. Путь следования:

- в прямом направлении: ул. Санаторная, ул. Парковая, пер. Красноармейский, ул. Советская, а/д «Некрасовское-Малые Соли», а/д Р-132 (0+000-114+910), 26 км "Подъезд к г. Костроме" - Сосновый Бор, а/д Р-132 (0+000-114+910), 28 км а/д "Подъезд к г. Костроме" - Никольское – Бурмакино, ул. Ленина п Бурмакино, а/д Туношна – Бурмакино, а/д Бурмакино - Котлово – Троицкое.

- в обратном направлении: а/д Бурмакино - Котлово – Троицкое, а/д Туношна – Бурмакино, ул. Ленина п Бурмакино, 28 км а/д "Подъезд к г. Костроме" - Никольское – Бурмакино, а/д Р-132 (0+000-114+910), 26 км "Подъезд к г. Костроме" - Сосновый Бор, а/д Р-132 (0+000-114+910), а/д «Некрасовское-Малые Соли», ул. Советская, ул. Кооперативная, ул. Свободы, ул. Парковая, ул. Санаторная.

3. Остановочные пункты:

- в прямом направлении: улица Санаторная, Центр, ОГИБДД, Малые Соли, Лобастово, Харино, 33 км, Гумнищи, 31 км, поворот на Ченцово, больница МПС, поворот на Ченцово, Ченцово, Колодино, Андреевское, Никольское, Легчаниха, Якушиха, Хорьковское поле, станция Бурмакино, ПМК, с. Бурмакино, Щипцово, Котлово;

- в обратном направлении: Котлово, Щипцово, с. Бурмакино, ПМК, станция Бурмакино, Хорьковское поле, Якушиха, Легчаниха, Никольское, Андреевское, Колодино, Ченцово, поворот на Ченцово, больница МПС, поворот на Ченцово, 31 км, Гумнищи, 33 км, Харино, Лобастово, Малые Соли, ОГИБДД, Центр, улица Санаторная.

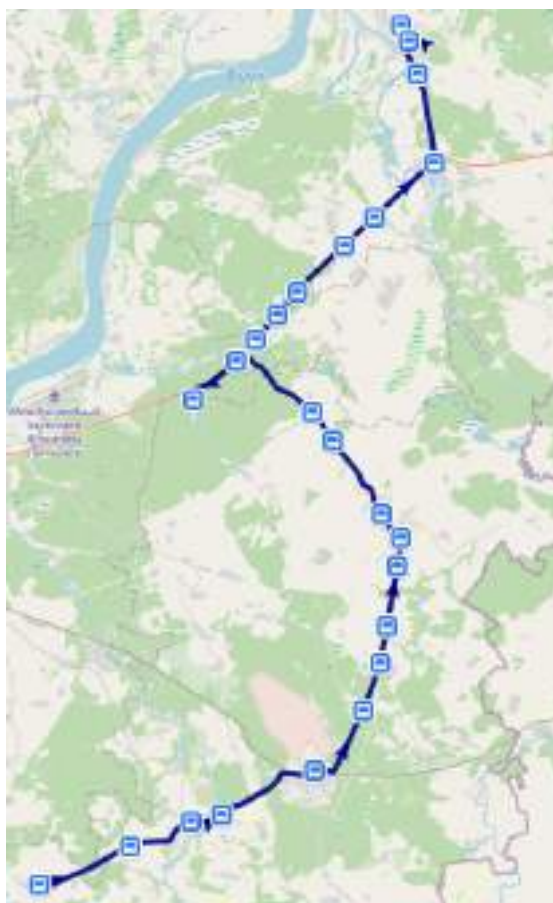
4. Протяженность, всего: 106 км,

в том числе:

- в прямом направлении: 53 км;

- в обратном направлении: 53 км.

5. Схема маршрута:



Маршрут № 2 «Некрасовское - Левашово»

1. Вид транспортных средств: автобус.

2. Путь следования:

- в прямом направлении: ул. Санаторная, ул. Парковая, пер. Красноармейский, ул. Советская, а/д «Некрасовское-Малые Соли», а/д Р-132 (0+000-114+910), ул. Советская Левашово.

- в обратном направлении: ул. Советская Левашово, а/д Р-132 (0+000-114+910), а/д «Некрасовское-Малые Соли», ул. Советская, ул. Кооперативная, ул. Свободы, ул. Парковая, ул. Санаторная.

3. Остановочные пункты:

- в прямом направлении: улица Санаторная, Центр, ОГИБДД, Анисимово, Суворово, Липовки, Левашово;

- в обратном направлении: Левашово, Липовки, Суворово, Анисимово, ОГИБДД, Центр, улица Санаторная.

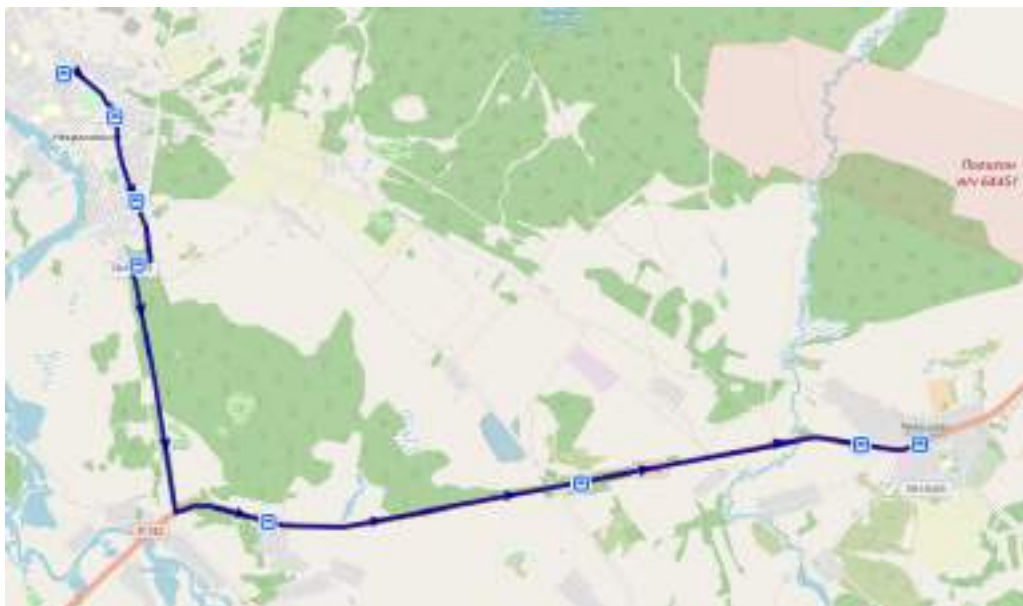
4. Протяженность, всего: 28,6 км,

в том числе:

- в прямом направлении: 14,3 км;

- в обратном направлении: 14,3 км.

5. Схема маршрута:



Маршрут № 3 «Некрасовское – Котлово – Рождествено – Некрасовское»

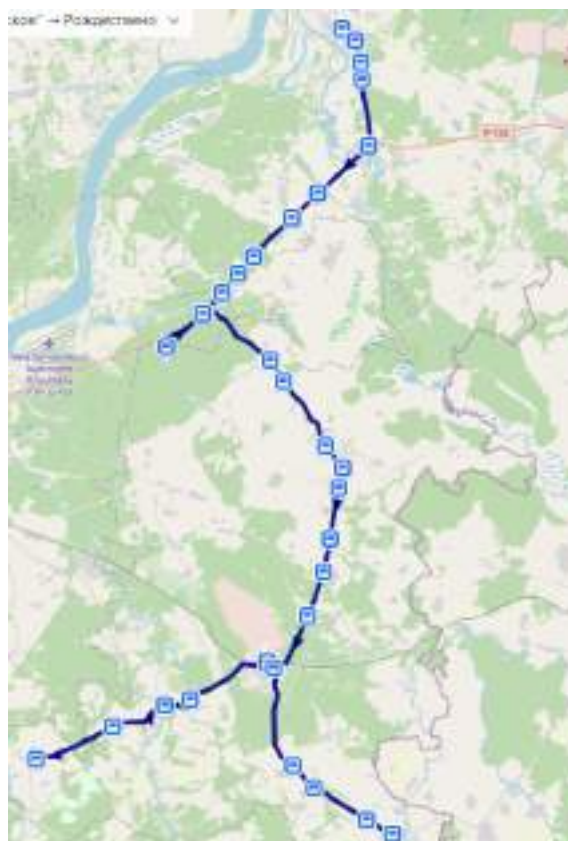
1. Вид транспортных средств: автобус.

2. Путь следования: ул. Санаторная, ул. Парковая, пер. Красноармейский, ул. Советская, а/д «Некрасовское-Малые Соли», а/д Р-132 (0+000-114+910), 26 км "Подъезд к г. Костроме" - Сосновый Бор, а/д Р-132 (0+000-114+910), 28 км а/д "Подъезд к г. Костроме" - Никольское – Бурмакино, ул. Ленина п Бурмакино, а/д Туношна – Бурмакино, а/д Бурмакино - Котлово – Троицкое, а/д Туношна – Бурмакино, ул. Ленина п Бурмакино, ул. Чеботько п Бурмакино, а/д Нерехта - Рождествено – Бурмакино, ул. Чеботько п Бурмакино, ул. Ленина п Бурмакино, 28 км а/д "Подъезд к г. Костроме" - Никольское – Бурмакино, а/д Р-132 (0+000-114+910), 26 км "Подъезд к г. Костроме" - Сосновый Бор, а/д Р-132 (0+000-114+910), а/д «Некрасовское-Малые Соли», ул. Советская, ул. Кооперативная, ул. Свободы, ул. Парковая, ул. Санаторная.

3. Остановочные пункты: улица Санаторная, Центр, ОГИБДД, Малые Соли, Лобастово, Харино, 33 км, Гумнищи, 31 км, поворот на Ченцово, больница МПС, поворот на Ченцово, Ченцово, Колодино, Андреевское, Никольское, Легчаниха, Якушиха, Хорьковское поле, станция Бурмакино, ПМК, с. Бурмакино, Щипцово, Котлово, Щипцово, с. Бурмакино, ПМК, станция Бурмакино, Кувакино, Гулениха, Урманец, Рождествено, Урманец, Гулениха, Кувакино, станция Бурмакино, Хорьковское поле, Якушиха, Легчаниха, Никольское, Андреевское, Колодино, Ченцово, поворот на Ченцово, больница МПС, поворот на Ченцово, 31км, Гумнищи, 33 км, Харино, Лобастово, Малые Соли, ОГИБДД, Центр, улица Санаторная.

4. Протяженность, всего: 131,3 км,

5. Схема маршрута:



Маршрут № 4 «Некрасовское – Рождествено»

1. Вид транспортных средств: автобус.

2. Путь следования:

- в прямом направлении: ул. Санаторная, ул. Парковая, пер. Красноармейский, ул. Советская, а/д «Некрасовское-Малые Соли», а/д Р-132 (0+000-114+910), 26 км "Подъезд к г. Костроме" - Сосновый Бор, а/д Р-132 (0+000-114+910), 28 км а/д "Подъезд к г. Костроме" - Никольское – Бурмакино, ул. Ленина п Бурмакино, ул. Чеботько п Бурмакино, а/д Нерехта - Рождествено – Бурмакино;

- в обратном направлении: а/д Нерехта - Рождествено – Бурмакино, ул. Чеботько п Бурмакино, ул. Ленина п Бурмакино, 28 км а/д "Подъезд к г. Костроме" - Никольское – Бурмакино, а/д Р-132 (0+000-114+910), 26 км "Подъезд к г. Костроме" - Сосновый Бор, а/д Р-132 (0+000-114+910), а/д «Некрасовское-Малые Соли», ул. Советская, ул. Кооперативная, ул. Свободы, ул. Парковая, ул. Санаторная.

3. Остановочные пункты:

- в прямом направлении: улица Санаторная, Центр, ОГИБДД, Малые Соли, Лобастово, Харино, 33 км, Гумнищи, 31 км, поворот на Ченцово, больница МПС, поворот на Ченцово, Ченцово, Колодино, Андреевское, Никольское, Легчаниха, Якушиха, Хорьковское поле, станция Бурмакино, Кувакино, Гулениха, Урманец, Рождествено;

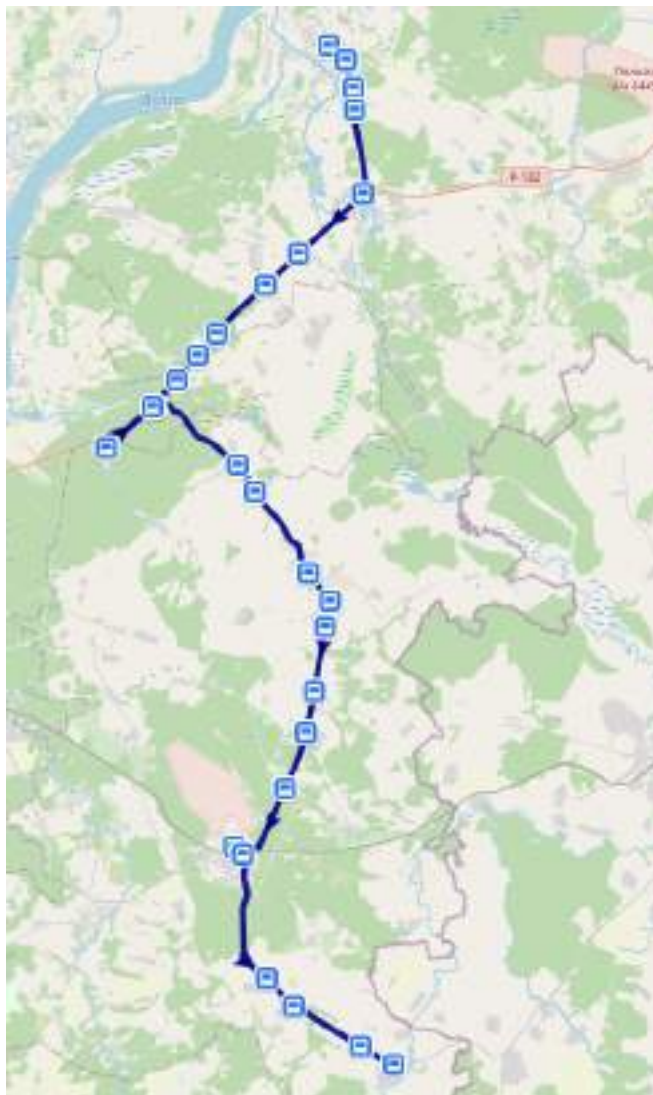
- в обратном направлении Рождествено, Урманец, Гулениха, Кувакино, станция Бурмакино, Хорьковское поле, Якушиха, Легчаниха, Никольское, Андреевское, Колодино, Ченцово, поворот на Ченцово, больница МПС, поворот на Ченцово, 31 км, Гумнищи, 33 км, Харино, Лобастово, Малые Соли, ОГИБДД, Центр, улица Санаторная.

4. Протяженность, всего: 102,0 км,

в том числе:

- в прямом направлении: 51 км;
- в обратном направлении: 51 км.

5. Схема маршрута:



Маршрут № 5 «Некрасовское - Коточижевки»

1. Вид транспортных средств: автобус.

2. Путь следования (* для рейсов через п. Строитель):

- в прямом направлении: ул. Санаторная, ул. Парковая, пер. Красноармейский, ул. Советская, а/д «Некрасовское-Малые Соли», а/д Малые Соли – Смирново*, а/д Смирново - санаторий "Малые Соли"*, а/д Малые Соли – Смирново*, а/д Р-132 (0+000-114+910), а/д Лихообразово - Осиновая Слобода, а/д Осиновая Слобода - Коточижевки.

- в обратном направлении: а/д Осиновая Слобода - Коточижевки, а/д Лихообразово - Осиновая Слобода, а/д Р-132 (0+000-114+910), а/д Малые Соли – Смирново*, а/д Смирново - санаторий "Малые Соли"*, а/д Малые Соли – Смирново*, а/д «Некрасовское-Малые Соли», ул. Советская, ул. Кооперативная, ул. Свободы, ул. Парковая, ул. Санаторная.

3. Остановочные пункты (* для рейсов через п. Строитель):

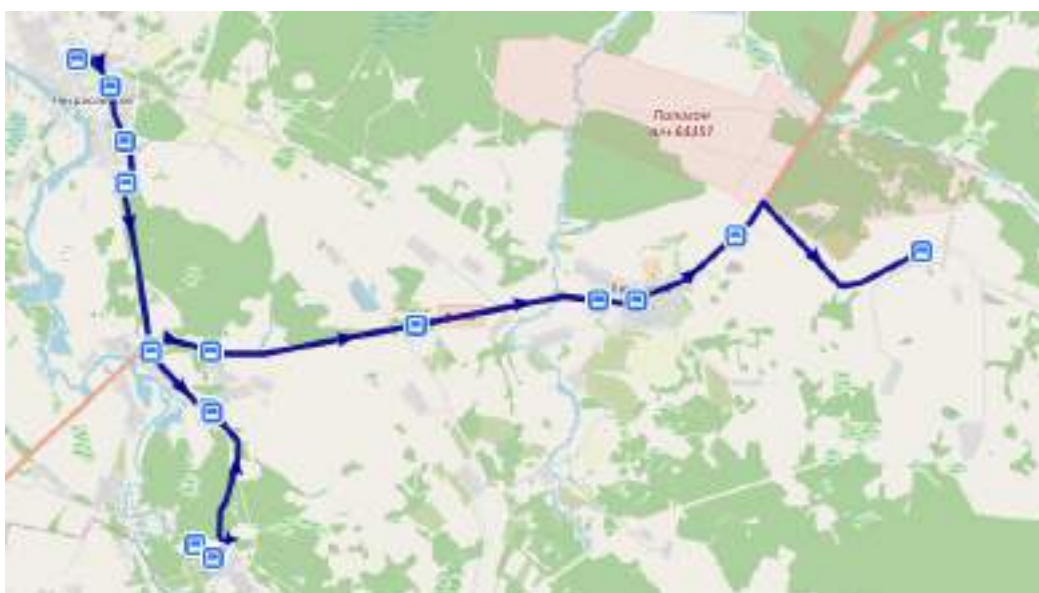
- в прямом направлении: улица Санаторная, Центр, ОГИБДД, Малые Соли*, Смирново*, Строитель*, Смирново*, Малые Соли*, Анисимово, Суворово, Липовки, Левашово, Лихообразово, Лапино, Осиновая Слобода, Коточижевки;
- в обратном направлении: Коточижевки, Осиновая Слобода, Лапино, Лихообразово, Левашово, Липовки, Суворово, Анисимово, Малые Соли*, Смирново*, Строитель*, Смирново*, Малые Соли*, ОГИБДД, Центр, улица Санаторная.

4. Протяженность, всего: 47,0 км (через п. Строитель – 66,6 км),

в том числе:

- в прямом направлении: 23,5 км (через п. Строитель – 33,3 км);
- в обратном направлении: 23,5 км (через п. Строитель – 33,3 км).

5. Схема маршрута:



Маршрут № 6 «Некрасовское – Черная Заводь»

1. Вид транспортных средств: автобус.

2. Путь следования:

- в прямом направлении: ул. Санаторная, ул Малосольская, а/д Некрасовское - Новодашково - Черная Заводь.
- в обратном направлении: а/д Некрасовское - Новодашково - Черная Заводь, ул Малосольская, ул. Советская.

3. Остановочные пункты:

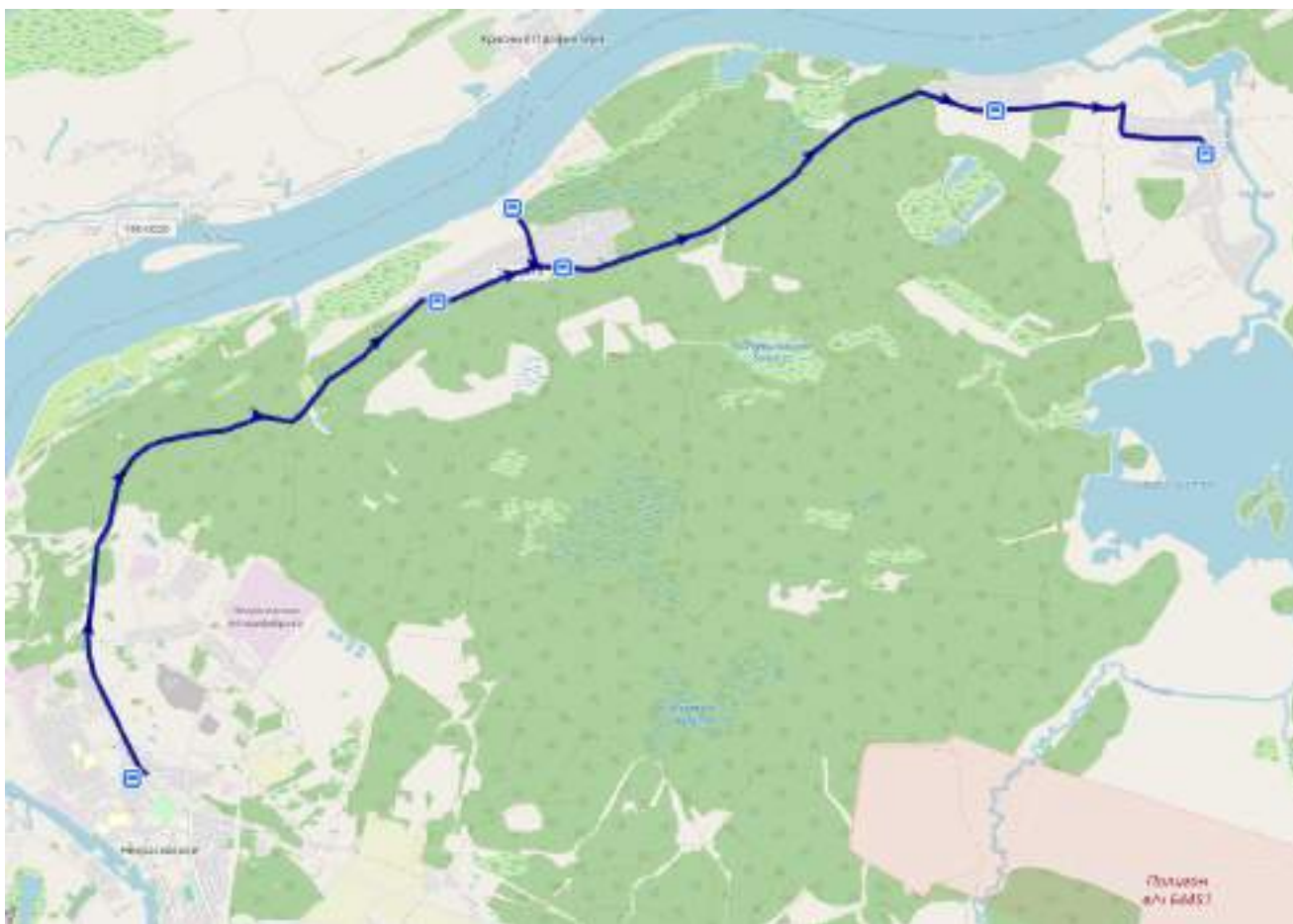
- в прямом направлении: улица Санаторная, Басова, ПМК, Приволжский, ПМК, Новодашково, поворот на переправу, переправа, поворот на переправу, Ульково, Черная Заводь;
- в обратном направлении: Черная Заводь, Ульково, поворот на переправу, переправа, поворот на переправу, Новодашково, ПМК, Приволжский, ПМК, Басова, улица Санаторная.

4. Протяженность, всего: 38,2 км,

в том числе:

- в прямом направлении: 19,1 км;
- в обратном направлении: 19,1 км.

5. Схема маршрута:



Маршрут № 7 «Некрасовское - Строитель»

1. Вид транспортных средств: автобус.

2. Путь следования:

- в прямом направлении: ул. Санаторная, ул. Парковая, пер. Красноармейский, ул. Советская, а/д «Некрасовское-Малые Соли», а/д Малые Соли – Смирново, а/д Смирново - санаторий "Малые Соли".

- в обратном направлении: а/д Смирново - санаторий "Малые Соли", а/д Малые Соли – Смирново, а/д «Некрасовское-Малые Соли», ул. Советская, ул. Кооперативная, ул. Свободы, ул. Парковая, ул. Санаторная.

3. Остановочные пункты:

- в прямом направлении: улица Санаторная, Центр, ОГИБДД, Малые Соли, Смирново, Строитель;

- в обратном направлении: Строитель, Смирново, Малые Соли, ОГИБДД, Центр, улица Санаторная.

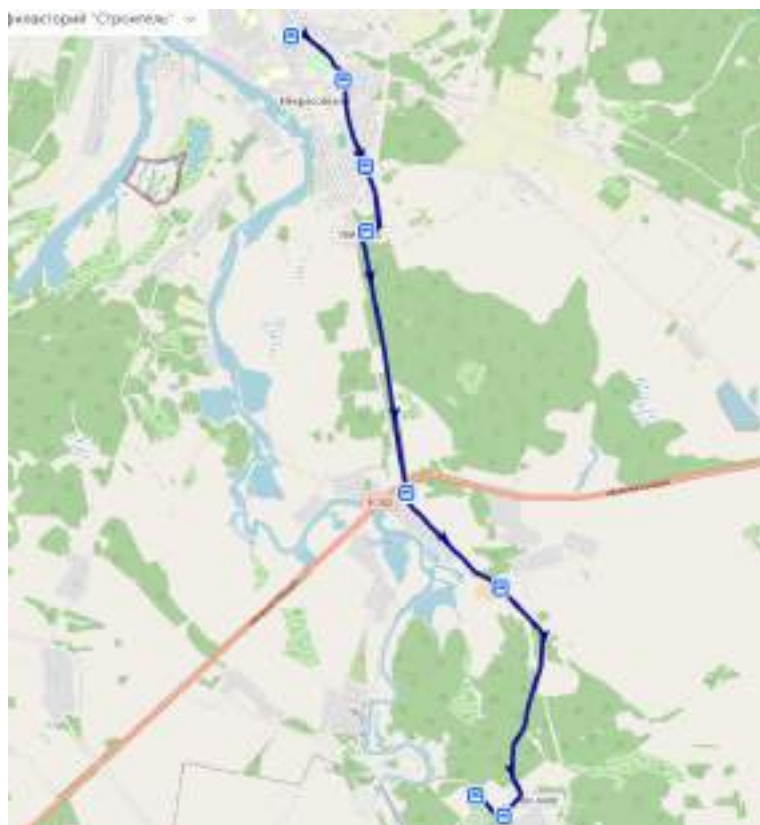
4. Протяженность, всего: 21,4 км,

в том числе:

- в прямом направлении: 10,7 км;

- в обратном направлении: 10,7 км.

5. Схема маршрута:



Маршрут № 8 «Некрасовское – Золотой Колос»

1. Вид транспортных средств: автобус.

2. Путь следования:

- в прямом направлении: ул. Санаторная, ул. Малосольская, ул. Гагарина, ул. Советская, ул. Кооперативная, ул. Ярославская, а/д Некрасовское – Турово.

- в обратном направлении: а/д Некрасовское – Турово, ул. Ярославская, ул. Кооперативная, ул. Свободы, ул. Парковая, ул. Санаторная.

3. Остановочные пункты:

- в прямом направлении: улица Санаторная, улица Гагарина, улица Кооперативная, п. Золотой Колос;

- в обратном направлении: п. Золотой Колос, улица Кооперативная, улица Санаторная.

4. Протяженность, всего: 14 км,

в том числе:

- в прямом направлении: 7,0 км;

- в обратном направлении: 7,0 км.

5. Схема маршрута:

